




# SEGNALLETICA VERTICALE

# SEGNALI DI PERICOLO E DI PRECEDENZA



Dimensioni segnali triangolari (cm)  
Dimensioni segnali ottagonali (cm)

	PICCOLO	STANDARD	GRANDE
FORMATO A	✓ 60	✓ 90	✓ 120



**Figura 1 Art. 85**  
Strada deformata



**Figura 2 Art. 85**  
Dosso



**Figura 3 Art. 85**  
Cunetta



**Figura 4 Art. 86**  
Curva a destra



**Figura 5 Art. 86**  
Curva a sinistra



**Figura 6 Art. 86**  
Doppia curva la prima a destra




**Figura 7 Art. 86**  
Doppia curva la prima a sinistra




**Figura 8 Art. 87**  
Passaggio a livello con barriere



**Figura 9 Art. 85**  
Passaggio a livello senza barriere




**Figura 10/a Art. 87**  
Croce di S. Andrea



**Figura 10/b Art. 87**  
Doppia croce di S. Andrea



**Figura 10/c Art. 87**  
Croce di S. Andrea  
installata verticalmente



**Figura 10/d Art. 87**  
Doppia croce di S. Andrea  
installata verticalmente



**Figura 11/a Art. 87**  
1° pannello distanziometrico



**Figura 11/b Art. 87**  
2° pannello distanziometrico



**Figura 11/c Art. 87**  
3° pannello distanziometrico



**Figura 12 Art. 88**  
Attraversamento tramviario



**Figura 13 Art. 88**  
Attraversamento pedonale

# SEGNALI DI PERICOLO E DI PRECEDENZA



**Figura 14 Art. 88**  
Attraversamento ciclabile



**Figura 15 Art. 89**  
Discesa pericolosa



**Figura 16 Art. 89**  
Salita rapida



**Figura 17 Art. 90**  
Strettoia simmetrica



**Figura 18 Art. 90**  
Strettoia simmetrica a sinistra



**Figura 19 Art. 90**  
Strettoia asimmetrica a destra



**Figura 20 Art. 91**  
Ponte mobile



**Figura 21 Art. 92**  
Banchina pericolosa



**Figura 22 Art. 93**  
Strada sdrucciolevole



**Figura 23 Art. 94**  
Bambini



**Figura 24 Art. 95**  
Animali domestici vaganti



**Figura 25 Art. 95**  
Animali selvatici vaganti



**Figura 26 Art. 96**  
Doppio senso di circolazione



**Figura 27 Art. 96**  
Circolazione rotatoria



**Figura 28 Art. 97**  
Sbocco su molo o su argine




**Figura 29 Art. 98**  
Materiale instabile sulla strada




**Figura 30/a Art. 98**  
Caduta massi



**Figura 30/b Art. 98b**  
Caduta massi



**Figura 31/a Art. 99**  
Semaforo



**Figura 31/b Art. 99**  
Semaforo



**Figura 32 Art. 100**  
Aeromobili



**Figura 33 Art. 101**  
Forte vento laterale



**Figura 34 Art. 102**  
Pericolo di incendio



**Figura 35 Art. 103**  
Altri pericoli

SEGNALI DI PERICOLO E DI PRECEDENZA



**Figura 36 Art. 106**  
Dare la precedenza



**Figura 37 Art. 107**  
Fermarsi e dare precedenza




**Figura 38 Art. 108**  
Preavviso di dare precedenza



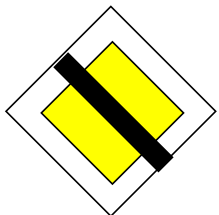
**Figura 39 Art. 108**  
Preavviso di fermarsi e dare precedenza




**Figura 40 Art. 109**  
Intersezione con precedenza a destra




**Figura 41 Art. 110**  
Dare precedenza nei sensi unici alternati



**Figura 42 Art. 111**  
Fine del diritto di precedenza



**Figura 43/a Art. 112**  
Intersezione con diritto di precedenza



**Figura 43/b Art. 112**  
Intersezione a "t" con diritto di precedenza




**Figura 43/c Art. 112**  
Intersezione a "t" con diritto di precedenza



**Figura 43/d Art. 112**  
Confluenza a destra



**Figura 43/e Art. 112**  
Confluenza a sinistra




**Figura 44 Art. 113**  
Diritto di precedenza




**Figura 45 Art. 114**  
Diritto di precedenza nei sensi unici alternati

# SEGNALI DI DIVIETO



Dimensioni segnali circolari (cm)	PICCOLO	STANDARD	GRANDE
FORMATO A	✓ 40	✓ 60	✓ 90



**Figura 46 Art. 116**  
Divieto di transito



**Figura 47 Art. 116**  
Senso vietato



**Figura 48 Art. 116**  
Divieto di sorpasso



**Figura 49 Art. 116**  
Distanziamento minimo obbligatorio di...Metri



**Figura 50 Art. 116**  
Limite massimo di velocità...Chilometri/ora



**Figura 51 Art. 116**  
Divieto di segnalazioni acustiche



**Figura 52 Art. 117**  
Divieto di sorpasso per i veicoli di massa a pieno carico superiore a 3,5t



**Figura 53 Art. 117**  
Transito vietato ai veicoli a trazione animale



**Figura 54 Art. 117**  
Transito vietato ai pedoni



**Figura 55 Art. 117**  
Transito vietato ai velocipedi



**Figura 56 Art. 117**  
Transito vietato ai motocicli



**Figura 57 Art. 117**  
Transito vietato ai veicoli a braccia



**Figura 58 Art. 117**  
Transito vietato a tutti gli autoveicoli



**Figura 59 Art. 117**  
Transito vietato agli autobus



**Figura 60/a Art. 117**  
Transito vietato ai veicoli di massa a pieno carico superiore a 3,5t



**Figura 60/b Art. 117**  
Transito vietato ai veicoli di massa a pieno carico superiore a ...T

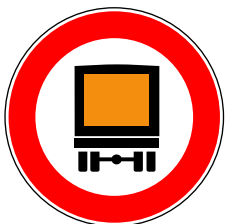


**Figura 61 Art. 117**  
Transito vietato ai veicoli a motore trainanti un rimorchio



**Figura 62 Art. 117**  
Transito vietato alle macchine agricole

SEGNALI DI DIVIETO



**Figura 63 Art. 117**  
Transito vietato ai veicoli che trasportano merci pericolose



**Figura 64/a Art. 117**  
Transito vietato ai veicoli che trasportano esplosivi o prodotti facilmente infiammabili




**Figura 64/b Art. 117**  
Transito vietato ai veicoli che trasportano prodotti suscettibili di contaminare l'acqua



**Figura 65 Art. 118**  
Transito vietato ai veicoli aventi larghezza superiore a ...Metri



**Figura 66 Art. 118**  
Transito vietato ai veicoli aventi altezza superiore a ...Metri



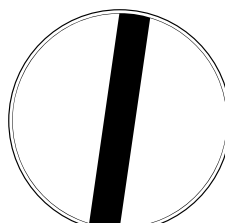
**Figura 67 Art. 118**  
Transito vietato ai veicoli o complessi di veicoli aventi lunghezza superiore a ...Metri



**Figura 68 Art. 118**  
Transito vietato ai veicoli aventi una massa superiore a ...Tonnellate



**Figura 69 Art. 118**  
Transito vietato ai veicoli aventi una massa per asse superiore a ...Tonnellate



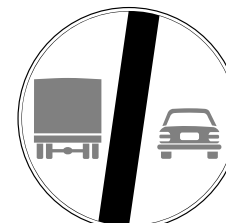
**Figura 70 Art. 119**  
Via libera



**Figura 71 Art. 119**  
Fine limitazione di velocità



**Figura 72 Art. 119**  
Fine del divieto sorpasso



**Figura 73 Art. 119**  
Fine del divieto di sorpasso per veicoli di massa a pieno carico superiore a 3,5t

# SEGNALI DI FERMATA, SOSTA E PARCHEGGIO



**Figura 74 Art. 120**  
Divieto di sosta



**Figura 75 Art. 120**  
Divieto di fermata



**Figura 76 Art. 120**  
Parcheggio



**Figura 77/a Art. 120**  
Parcheggio avanti




**Figura 77/as Art. 120**  
Preavviso di parcheggio a sinistra



**Figura 77/ad Art. 120**  
Preavviso di parcheggio a destra



**Figura 77/s Art. 120**  
Parcheggio a sinistra



**Figura 77/d Art. 120**  
Parcheggio a destra



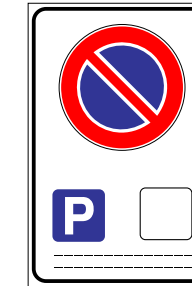
**Figura 78 Art. 120**  
Passo carrabile



**Figura 79/a Art. 120**  
Sosta consentita a veicoli al servizio di persone invalide



**Figura 79/b Art. 120**  
Sosta consentita a veicoli abilitati al Pronto Soccorso



**Figura 79/c Art. 120**  
Sosta consentita a particolari categorie



**Figura 79/d Art. 120**  
Regolazione flessibile della sosta in centro abitato

SEGNALI DI OBBLIGO




**Figura 80/a Art. 122**  
Direzione obbligatoria dritto



**Figura 80/b Art. 122**  
Direzione obbligatoria sinistra




**Figura 80/c Art. 122**  
Direzione obbligatoria destra



**Figura 80/d Art. 122**  
Preavviso di direzione obbligatoria a destra



**Figura 80/e Art. 122**  
Preavviso di direzione obbligatoria a sinistra



**Figura 81/a Art. 122**  
Preavviso di direzione obbligatoria a destra e sinistra



**Figura 81/b Art. 122**  
Direzioni consentite dritto e destra



**Figura 81/c Art. 122**  
Direzioni consentite dritto e sinistra




**Figura 82/a Art. 122**  
Passaggio obbligatorio a sinistra



**Figura 82/b Art. 122**  
Passaggio obbligatorio a destra



**Figura 73 Art. 122**  
Passaggi consentiti



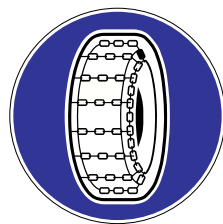
**Figura 84 Art. 122**  
Rotatoria



**Figura 85 Art. 122**  
Limite minimo di velocità  
(...=km/h)



**Figura 86 Art. 122**  
Fine limite minimo di velocità



**Figura 87 Art. 122**  
Catene per neve obbligatorie



**Figura 88 Art. 122**  
Percorso pedonale



**Figura 89 Art. 122**  
Fine percorso pedonale



**Figura 90 Art. 122**  
Pista ciclabile



**Figura 91 Art. 122**  
Fine pista ciclabile



**Figura 92/a Art. 122**  
Pista ciclabile contigua al marciapiede




**Figura 92/b Art. 122**  
Percorso pedonale e ciclabile



**Figura 93/a Art. 122**  
Fine pista ciclabile contigua al marciapiede



**Figura 93/b Art. 122**  
Fine percorso pedonale e ciclabile



**Figura 94 Art. 122**  
Percorso riservato a quadrupedi da soma o da sella

## SEGNALI DI OBBLIGO



**Figura 95 Art. 122**  
Fine percorso riservato a  
quadropedi da soma o da sella



**Figura 96 Art. 123**  
Alt - dogana



**Figura 98 Art. 123**  
Alt - polizia



**Figura 99 Art. 123**  
Alt - stazione

## SEGNALI DI INDICAZIONE CONFINE DI STATO









































**Figura 97/a Art. 123**  
Confine di stato tra paesi della  
comunità europea

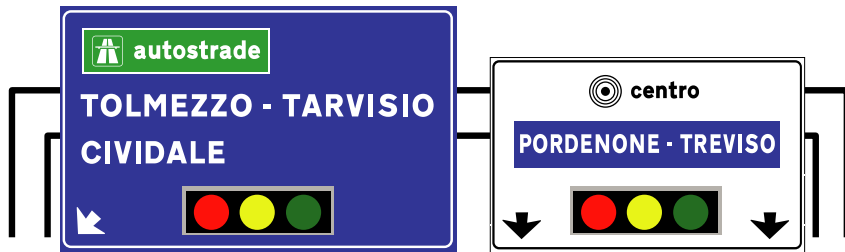


**Figura 97/b Art. 123**  
Preavviso di confine di stato  
tra paesi della comunità  
europea

SIMBOLI

																
Fig. 100 Art. 125	Fig. 101 Art. 125	Fig. 102 Art. 125	Fig. 103 Art. 125	Fig. 104 Art. 125	Fig. 105 Art. 125	Fig. 106 Art. 125	Fig. 107 Art. 125	Fig. 108 Art. 125	Fig. 109 Art. 125	Fig. 110 Art. 125	Fig. 110/b Art. 125	Fig. 111 Art. 125	Fig. 112 Art. 125	Fig. 113 Art. 125	Fig. 114 Art. 125	Fig. 115 Art. 125
																
Fig. 116 Art. 125	Fig. 117 Art. 125	Fig. 118 Art. 125	Fig. 119 Art. 125	Fig. 120 Art. 125	Fig. 121 Art. 125	Fig. 122 Art. 125	Fig. 123 Art. 125	Fig. 124 Art. 125	Fig. 125 Art. 125	Fig. 126 Art. 125	Fig. 127 Art. 125	Fig. 128 Art. 125	Fig. 129 Art. 125	Fig. 130 Art. 125	Fig. 131 Art. 125	Fig. 132 Art. 125
																
Fig. 133 Art. 125	Fig. 134 Art. 125	Fig. 135 Art. 125	Fig. 136 Art. 125	Fig. 137 Art. 125	Fig. 138 Art. 125	Fig. 139 Art. 125	Fig. 140 Art. 125	Fig. 140/b Art. 125	Fig. 141 Art. 125	Fig. 142 Art. 125	Fig. 143 Art. 125	Fig. 144 Art. 125	Fig. 145 Art. 125	Fig. 146 Art. 125	Fig. 147 Art. 125	Fig. 148 Art. 125
																
Fig. 149 Art. 125	Fig. 150 Art. 125	Fig. 151 Art. 125	Fig. 152 Art. 125	Fig. 153 Art. 125	Fig. 154 Art. 125	Fig. 155 Art. 125	Fig. 156 Art. 125	Fig. 157 Art. 125	Fig. 158 Art. 125	Fig. 159 Art. 125	Fig. 160 Art. 125	Fig. 161 Art. 125	Fig. 162 Art. 125	Fig. 163 Art. 125	Fig. 164 Art. 125	Fig. 165 Art. 125
																
Fig. 166 Art. 125	Fig. 167 Art. 125	Fig. 168 Art. 125	Fig. 169 Art. 125	Fig. 170 Art. 125	Fig. 171 Art. 125	Fig. 172 Art. 125	Fig. 173 Art. 125	Fig. 174 Art. 125	Fig. 175 Art. 125	Fig. 176 Art. 125	Fig. 177 Art. 125	Fig. 178 Art. 125	Fig. 179 Art. 125	Fig. 180 Art. 125	Fig. 181 Art. 125	Fig. 182 Art. 125
																
Fig. 183 Art. 125	Fig. 184 Art. 125	Fig. 185 Art. 125	Fig. 186 Art. 125	Fig. 187 Art. 125	Fig. 188 Art. 125	Fig. 189 Art. 125	Fig. 190 Art. 125	Fig. 191 Art. 125	Fig. 192 Art. 125	Fig. 193 Art. 125	Fig. 194 Art. 125	Fig. 195 Art. 125	Fig. 196 Art. 125	Fig. 197 Art. 125	Fig. 198 Art. 125	Fig. 199 Art. 125
																
Fig. 200 Art. 125	Fig. 201 Art. 125	Fig. 202 Art. 125	Fig. 203 Art. 125	Fig. 204 Art. 125	Fig. 205 Art. 125	Fig. 206 Art. 125	Fig. 207 Art. 125	Fig. 208 Art. 125	Fig. 209 Art. 125	Fig. 210 Art. 125	Fig. 211 Art. 125	Fig. 212 Art. 125	Fig. 213 Art. 125	Fig. 214 Art. 125	Fig. 215 Art. 125	Fig. 216 Art. 125
																
Fig. 217 Art. 125	Fig. 218 Art. 125	Fig. 219 Art. 125	Fig. 220 Art. 125	Fig. 221 Art. 125	Fig. 222 Art. 125	Fig. 223 Art. 125	Fig. 224 Art. 125	Fig. 225 Art. 125	Fig. 226 Art. 125	Fig. 227 Art. 125	Fig. 228 Art. 125	Fig. 229 Art. 125	Fig. 230 Art. 125	Fig. 231 Art. 125		

# SEGNALI DI PREAVVISO



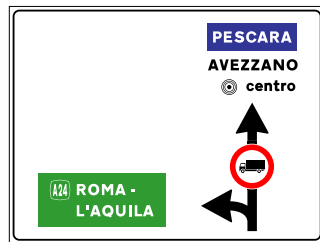
**Figura 232 Art. 126**  
Segnale di direzione alto con lanterne semaforiche incorporate



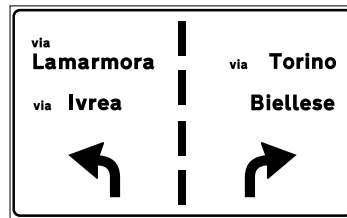
**Figura 235 Art. 127**  
Segnale di preavviso di intersezione per diramazione autostrade



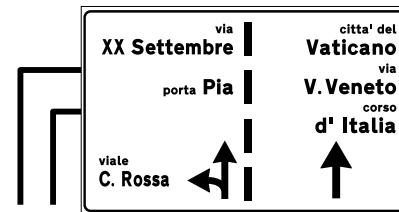
**Figura 238 Art. 127**  
Segnale di preavviso di intersezione urbana con rotondina



**Figura 239 Art. 127**  
Segnale di preavviso di intersezione urbana, con divieto di transito per categoria di veicoli su un ramo della intersezione



**Figura 241 Art. 127**  
Segnale di preselezione urbano

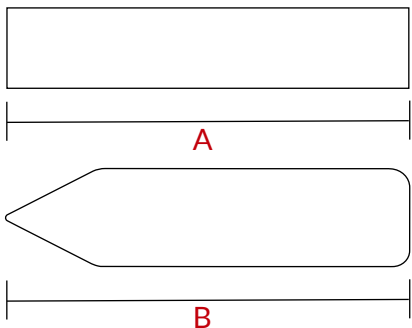


**Figura 242 Art. 127**  
Segnale di preselezione urbano posto sopra la carreggiata



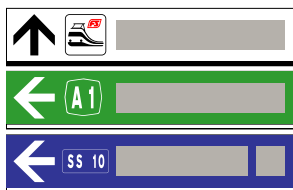
**Figura 243 Art. 127**  
Segnale di preselezione extraurbano

# SEGNALI DI DIREZIONE



Dimensioni segnali circolari (cm)

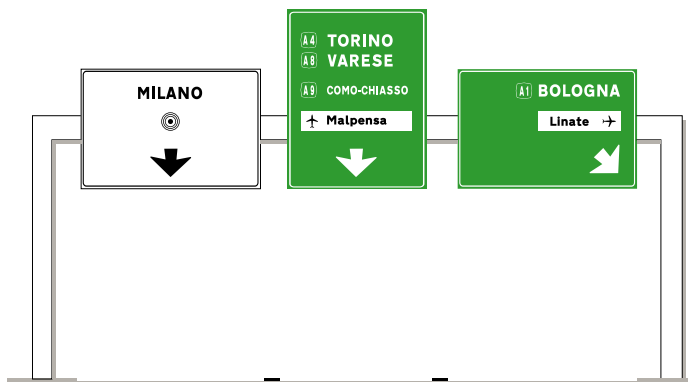
	PICCOLO	STANDARD	GRANDE
FORMATO A	✓ 100x20	✓ 125x25	✓ 150x30
FORMATO B	✓ 130x30	✓ 150x40	✓ 250x70



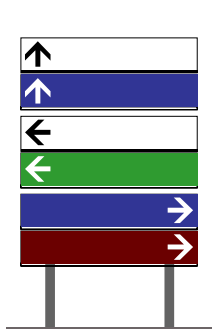
**Figura 248 Art. 128**  
Segnale di direzione urbano



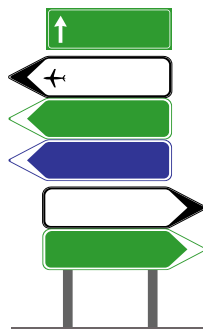
**Figura 249 Art. 128**  
Segnale di direzione extraurbano



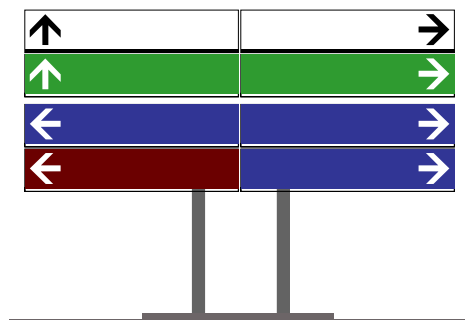
**Figura 250 Art. 128**  
Segnali di corsia con funzione di direzione



**Figura 253 Art. 128**  
Gruppo segnaletico unitario urbano monofilare



**Figura 254 Art. 128**  
Gruppo segnaletico unitario extraurbano



**Figura 255 Art. 128**  
Gruppo segnaletico unitario urbano bifilare

## SEGNALI DI IDENTIFICAZIONE STRADE



**Figura 262 Art. 129**  
Segnale di progressiva ettometrica



**Figura 263 Art. 129**  
Progressiva distanziometrica autostradale



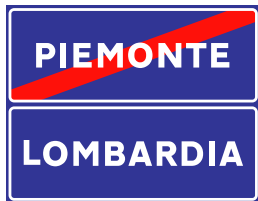
**Figura 266 Art. 129**  
Progressiva distanziometrica per strada statale



**Figura 273 Art. 131**  
Inizio centro abitato



**Figura 274 Art. 131**  
Fine centro abitato




**Figura 275 Art. 131**  
Inizio e fine regione



**Figura 276 Art. 131**  
Inizio e fine provincia

## SEGNALI DI LOCALIZZAZIONE



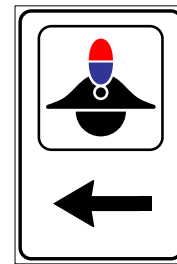
**Figura 277 Art. 131**  
Pronto soccorso



**Figura 278 Art. 131**  
Stazione



**Figura 279 Art. 131**  
Polizia



**Figura 280 Art. 131**  
Carabinieri




**Figura 281 Art. 131**  
Informazioni



**Figura 282 Art. 131**  
Ospedale



**Figura 283 Art. 131**  
Comune



**Figura 284 Art. 131**  
Polizia municipale

## TARGHE VIARIE E NUMERI CIVICI

SEGNALE NOME - STRADA		NUMERI CIVICI	
DESCRIZIONE	DIMENSIONE IN CM	DESCRIZIONE	DIMENSIONE IN CM
Targa in alluminio estruso completa di staffone per palo diam. mm 60 monofacc. o bifacc.	✓ 80x20	Targa in alluminio piano con 2 fori	✓ 15x10
	✓ 80x25		✓ 16x12
	✓ 100x25		✓ 18x12



Figura 292 Art. 133  
Segnale nome strada



Figura 293 Art. 133  
Numero civico

## SEGNALI TURISTICI E DI TERRITORIO



Figura 294 Art. 134  
Segnale turistico e di territorio



Figura 295 Art. 134  
Segnale di localizzazione territoriale



Figura 296 Art. 134  
Segnale di avvio alla zona industriale



Figura 297 Art. 134  
Segnale di direzione per le industrie

# SEGNALI UTILI PER LA GUIDA



**Figura 302 Art. 135**  
Ospedale



**Figura 303 Art. 135**  
Attraversamento pedonale



**Figura 304 Art. 135**  
Scuolabus



**Figura 305 Art. 135**  
Sos



**Figura 306 Art. 135**  
Sottopassaggio pedonale



**Figura 307 Art. 135**  
Sovrapassaggio pedonale



**Figura 308 Art. 135**  
Rampa inclinata pedonale



**Figura 309 Art. 135**  
Strada senza uscita



**Figura 310 Art. 135**  
Preavviso di strada senza uscita



**Figura 311 Art. 135**  
Preavviso di strada senza uscita



**Figura 312 Art. 135**  
Velocità consigliata (.....=km/h)



**Figura 313 Art. 135**  
Fine velocità consigliata (.....=km/h)



**Figura 314 Art. 135**  
Strada riservata ai veicoli a motore



**Figura 315 Art. 135**  
Fine strada riservata ai veicoli a motore



**Figura 316 Art. 135**  
Galleria



**Figura 317 Art. 135**  
Ponte



**Figura 318 Art. 135**  
Zona residenziale



**Figura 319 Art. 135**  
Fine zona residenziale



**Figura 320 Art. 135**  
Area pedonale urbana con pannello integrativo per limitazioni, deleghe ed eccezioni



**Figura 321 Art. 135**  
Fine area pedonale



**Figura 322/a Art. 135**  
Zona a traffico limitato con pannello integrativo per limitazioni, deroghe ed eccezioni



**Figura 322/b Art. 135**  
Fine zona a traffico limitato



**Figura 323/a Art. 135**  
Zona a velocità limitata

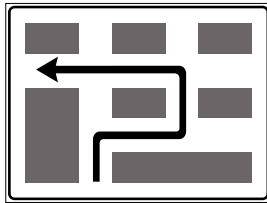


**Figura 323/b Art. 135**  
Fine zona a velocità limitata

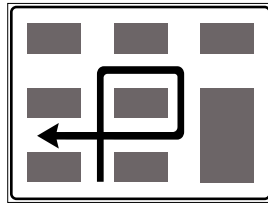
SEGNALI UTILI PER LA GUIDA



**Figura 324 Art. 135**  
Attraversamento  
ciclabile




**Figura 325 Art. 135**  
Svolta a sinistra semidiretta



**Figura 326 Art. 135**  
Svolta a sinistra indiretta



**Figura 327 Art. 135**  
Inversione di  
marcia



**Figura 328 Art. 135**  
Piazzola su viabilità  
ordinaria



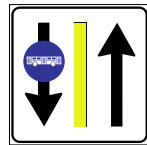
**Figura 329 Art. 135**  
Piazzola + sos  
Autostrade



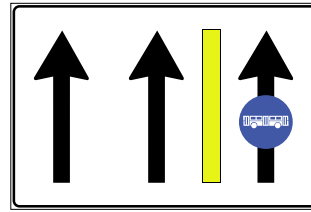
**Figura 337 Art. 135**  
Uso corsie



**Figura 338 Art. 135**  
Uso corsie



**Figura 339 Art. 135**  
Uso corsie




**Figura 340 Art. 135**  
Uso corsie




**Figura 341 Art. 135**  
Variazione corsie  
disponibili



**Figura 342 Art. 135**  
Variazione corsie  
disponibili



**Figura 343 Art. 135**  
Variazione corsie disponibili




**Figura 344 Art. 135**  
Variazione corsie disponibili




**Figura 348 Art. 135**  
Senso unico



**Figura 349 Art. 135**  
Senso unico frontale



**Figura 350 Art. 135**  
Preavviso deviazione  
consigliata autocarri in  
transito



**Figura 351 Art. 135**  
Direzione autocarri  
consigliata

# SEGNALI DI INDICAZIONE SERVIZI



**Figura 353 Art. 136**  
Pronto soccorso



**Figura 354 Art. 136**  
Assistenza meccanica



**Figura 355 Art. 136**  
Telefono




**Figura 356 Art. 136**  
Rifornimento



**Figura 357 Art. 136**  
Rifornimento



**Figura 358 Art. 136**  
Fermata autobus



**Figura 359 Art. 136**  
Fermata tram



**Figura 360 Art. 136**  
Informazioni



**Figura 361 Art. 136**  
Ostello per la  
gioventù



**Figura 362 Art. 136**  
Area pic nic



**Figura 363 Art. 136**  
Campeggio



**Figura 364 Art. 136**  
Radio informazioni  
stradali




**Figura 365 Art. 136**  
Motel



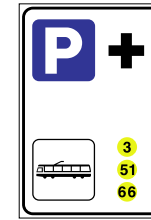
**Figura 366 Art. 136**  
Bar




**Figura 367 Art. 136**  
Ristorante



**Figura 368 Art. 136**  
Parcheggio di scambio  
con linee autobus




**Figura 369 Art. 136**  
Parcheggio di scambio  
con tram



**Figura 370 Art. 136**  
Parch. di scambio con  
metropolitana od altri servizi  
extraurbani su rotaia



**Figura 371 Art. 136**  
Parch. di scambio in  
corrispondenza di  
Itinerari turistici  
od escursionistici  
a piedi



**Figura 372 Art. 136**  
Auto su treno



**Figura 373 Art. 136**  
Auto al seguito



**Figura 374 Art. 136**  
Auto su nave



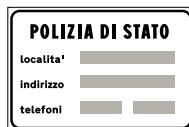
**Figura 375 Art. 136**  
Taxi



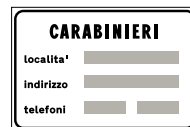
**Figura 377 Art. 136**  
Area attrezzata con impianto di  
scarico



**Figura 378 Art. 136**  
Polizia stradale



**Figura 379 Art. 136**  
Polizia di stato




**Figura 380 Art. 136**  
Carabinieri




**Figura 381 Art. 136**  
Guardia di finanza

SEGNALI COMPLEMENTARI



**Figura 463 Art. 173**  
Delineatore normale di margine




**Figura 464 art. 174**  
Delineatore per gallerie




**Figura 465 Art. 174**  
Delineatore per strade di montagna




**Figura 466 Art. 174**  
Delineatore di curva stretta o di tornante



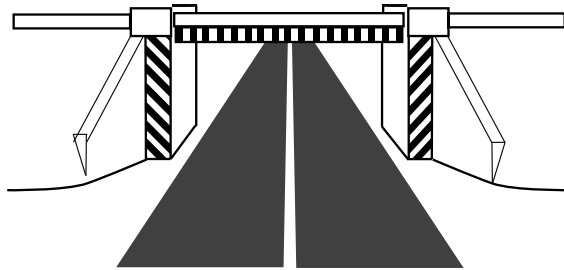
**Figura 467 Art. 174**  
Delineatore per intersezione a T



**Figura 468 Art. 174**  
Delineatore modulare di curva



**Figura 469 Art. 178**  
Delineatore d'accesso



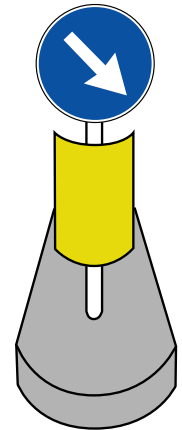
**Figura 470 Art. 175**  
Pannelli modulari per segnalazione ostacoli



**Figura 471 Art. 175**  
Pannelli modulari per segnalazione ostacoli



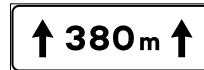

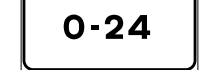

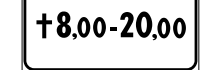
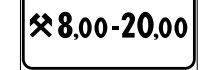






























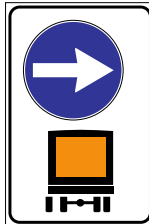
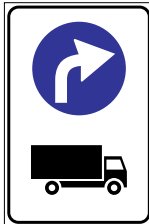



**Figura 471/A-d-s Art. 175**  
Paletto di delimitazione



**Figura 472 Art. 177**  
Delineatore speciale di ostacolo

# PANNELLI INTEGRATIVI

								
<b>Mod. 1/a Art. 83</b> Distanza	<b>Mod. 1/b Art. 83</b> Distanza	<b>Mod. 2/a Art. 83</b> Estesa	<b>Mod. 2/b Art. 83</b> Estesa	<b>Mod. 3/a Art. 83</b> Validità permanente	<b>Mod. 3/b Art. 83</b> Validità in ogni giorno	<b>Mod. 3/c Art. 83</b> Validità nei giorni festivi	<b>Mod. 3/d Art. 83</b> Validità nei giorni lavorativi	
								
<b>Mod. 4/a Art. 83</b> Limitazione	<b>Mod. 4/b Art. 83</b> Eccezione	<b>Mod. 5/a1</b> Inizio	<b>Mod. 5/a2</b> Continua	<b>Mod. 5/a3</b> Fine	<b>Mod. 5/b1</b> Inizio	<b>Mod. 5/b2</b> Continua	<b>Mod. 5/b3</b> Fine	
								
<b>Mod. 6/a Art. 83</b> Segni orizzontali in rifacimento	<b>Mod. 6/b Art. 83</b> Incidente	<b>Mod. 6/c Art. 83</b> Attraversamento di binari	<b>Mod. 6/d Art. 83</b> Sgombrare in azione	<b>Mod. 6/e Art. 83</b> Zona soggetta ad allagamento	<b>Mod. 6/f Art. 83</b> Coda	<b>Mod. 6/g Art. 83</b> Mezzi di lavoro in azione	<b>Mod. 6/h Art. 83</b> Strada sdrucciolevole per ghiaccio	<b>Mod. 6/i Art. 83</b> Strada sdrucciolevole per pioggia
								
<b>Mod. 6/l Art. 83</b> Autocarri in rallentamento	<b>Mod. 6/m Art. 83</b> Zona rimozione coatta	<b>Mod. 6/n Art. 83</b> Segnale di corsia	<b>Mod. 6/p1 Art. 83</b> Tornante	<b>Mod. 6/p2 Art. 83</b> Tornante	<b>Mod. 6/q1 Art. 83</b> Pulizia meccanica della strada	<b>Mod. 6/q2 Art. 83</b> Pulizia meccanica della strada		
								
<b>Mod. 7/a Art. 83</b> Andamento della strada principale	<b>Mod. 7/b Art. 83</b> Andamento della strada principale	<b>Mod. 7/c Art. 83</b> Andamento della strada principale	<b>Mod. 7/d Art. 83</b> Andamento della strada principale	<b>Mod. 7/e Art. 83</b> Andamento della strada principale	<b>Mod. 8/a Art. 83</b> Divieto di sosta temporaneo	<b>Mod. 8/b Art. 83</b> Itinerario obbligatorio merci pericolose	<b>Mod. 8/c Art. 83</b> Preavviso deviazione obbligatoria autocarri in transito	<b>Mod. 8/d Art. 83</b> Divieto transito autocarri

SEGNALI DI RILEVAMENTO VELOCITÀ, URBANI ED EXTRAURBANI



Controllo elettronico della velocità  
Soluzione n°1



Controllo elettronico della velocità  
Soluzione n°2



Controllo elettronico della velocità  
Soluzione n°3



Controllo elettronico della velocità  
Soluzione n°4



Controllo elettronico della velocità  
Soluzione n°5



Controllo elettronico della velocità  
Soluzione n°6

# SEGNALI CON STAMPA PERSONALIZZATA

**Comune di Cassano Magnago**

**BIBLIOTECA COMUNALE "COLLODI"**

**Lunedì 20.00 - 22.00**  
**Martedì 14.30 - 18.30**  
**Mercoledì 9.00 - 12.30**  
**Giovedì 14.30 - 18.30**  
**Venerdì 9.00 - 12.30 / 14.30 - 18.30**  
**Sabato 14.30 - 18.30**

Tel: 0331-204289  
 e-mail: [bibliotecacomunale@cassano-magnago.it](mailto:bibliotecacomunale@cassano-magnago.it)



**Comune di BORDIGHERA**

**SPIAGGIA LIBERA**

ATTENZIONE: BALNEAZIONE NON SICURA PER MANCANZA DI APPPOSITO SERVIZIO DI SALVATAGGIO.  
 ATTENZIONE: LIMITE ACQUE INTERSETO E ALLA NAVIGAZIONE (M. 200 DALLA COSTA) NON SEGNALATO.

ATTENTION: Baignade dangereuse - absence de surveillance.  
 ATTENTION: LIMITE ACQUE SÛRES (MÈTRES 1.00) NON SEGNALATE.

ACHTUNG: WEGEN FEHLENDEM RETTUNGSDIENST IST DAS BADEN AUF EIGENE GEFAHR.  
 ACHTUNG: LIMITE NAVIGATION VERBOTEN VOM UFERE 200 MET. NICHT MARKIERT.  
 ACHTUNG: SICHERHEITSGRENZE BEI WASSERTIEFE 1,00 MET. NICHT MARKIERT.

WARNING: BATHING NOT SAFE FOR LACK SALVAGE SERVICE.  
 WARNING: SAFETY LIMIT IN THE WATER IS 1.00 MET NOT MARKED.

 DIVIETO DI BAGNARSI IN AREE NON SEGNALATE  
 DIVIETO DI BAGNARSI IN AREE NON SEGNALATE  
 DIVIETO DI BAGNARSI IN AREE NON SEGNALATE  
 DIVIETO DI BAGNARSI IN AREE NON SEGNALATE  
 DIVIETO DI BAGNARSI IN AREE NON SEGNALATE  
 DIVIETO DI BAGNARSI IN AREE NON SEGNALATE  
 DIVIETO DI BAGNARSI IN AREE NON SEGNALATE  
 DIVIETO DI BAGNARSI IN AREE NON SEGNALATE  
 DIVIETO DI BAGNARSI IN AREE NON SEGNALATE  
 DIVIETO DI BAGNARSI IN AREE NON SEGNALATE  
 DIVIETO DI BAGNARSI IN AREE NON SEGNALATE  
 DIVIETO DI BAGNARSI IN AREE NON SEGNALATE  
 DIVIETO DI BAGNARSI IN AREE NON SEGNALATE  
 DIVIETO DI BAGNARSI IN AREE NON SEGNALATE  
 DIVIETO DI BAGNARSI IN AREE NON SEGNALATE  
 DIVIETO DI BAGNARSI IN AREE NON SEGNALATE  
 DIVIETO DI BAGNARSI IN AREE NON SEGNALATE  
 DIVIETO DI BAGNARSI IN AREE NON SEGNALATE  
 DIVIETO DI BAGNARSI IN AREE NON SEGNALATE  
 DIVIETO DI BAGNARSI IN AREE NON SEGNALATE  
 DIVIETO DI BAGNARSI IN AREE NON SEGNALATE  
 DIVIETO DI BAGNARSI IN AREE NON SEGNALATE  
 DIVIETO DI BAGNARSI IN AREE NON SEGNALATE  
 DIVIETO DI BAGNARSI IN AREE NON SEGNALATE  
 DIVIETO DI BAGNARSI IN AREE NON SEGNALATE  
 DIVIETO DI BAGNARSI IN AREE NON SEGNALATE  
 DIVIETO DI BAGNARSI IN AREE NON SEGNALATE  
 DIVIETO DI BAGNARSI IN AREE NON SEGNALATE  
 DIVIETO DI BAGNARSI IN AREE NON SEGNALATE  
 DIVIETO DI BAGNARSI IN AREE NON SEGNALATE  
 DIVIETO DI BAGNARSI IN AREE NON SEGNALATE  
 DIVIETO DI BAGNARSI IN AREE NON SEGNALATE  
 DIVIETO DI BAGNARSI IN AREE NON SEGNALATE  
 DIVIETO DI BAGNARSI IN AREE NON SEGNALATE  
 DIVIETO DI BAGNARSI IN AREE NON SEGNALATE  
 DIVIETO DI BAGNARSI IN AREE NON SEGNALATE  
 DIVIETO DI BAGNARSI IN AREE NON SEGNALATE  
 DIVIETO DI BAGNARSI IN AREE NON SEGNALATE  
 DIVIETO DI BAGNARSI IN AREE NON SEGNALATE  
 DIVIETO DI BAGNARSI IN AREE NON SEGNALATE  
 DIVIETO DI BAGNARSI IN AREE NON SEGNALATE  
 DIVIETO DI BAGNARSI IN AREE NON SEGNALATE  
 DIVIETO DI BAGNARSI IN AREE NON SEGNALATE  
 DIVIETO DI BAGNARSI IN AREE NON SEGNALATE  
 DIVIETO DI BAGNARSI IN AREE NON SEGNALATE  
 DIVIETO DI BAGNARSI IN AREE NON SEGNALATE  
 DIVIETO DI BAGNARSI IN AREE NON SEGNALATE  
 DIVIETO DI BAGNARSI IN AREE NON SEGNALATE  
 DIVIETO DI BAGNARSI IN AREE NON SEGNALATE  
 DIVIETO DI BAGNARSI IN AREE NON SEGNALATE  
 DIVIETO DI BAGNARSI IN AREE NON SEGNALATE

Regolamento per la disciplina delle attività balneari n. 10/2013

**COMUNE DI CASTELLETTO SOPRA TICINO**  
 PROVINCIA DI NOVARA

**PARCO COMUNALE "GIOVANNI SIBILIA"**

**ORARI APERTURA AL PUBBLICO TUTTI I GIORNI DALLE 07:00 ALLE 21:00**

**ATTENZIONE CHIUSURA AUTOMATICA CANCELLI**

**AREA VIDEO SORVEGLIATA**  
 Divieto di accesso negli orari di chiusura  
 I trasgressori saranno puniti a norma di legge

eccettuati autorizzati:




**VALORE AGGIUNTO**

**TAXI**

**GRAFICA PERSONALIZZATA**

**ZONA CONTROLLO DEL VICINATO**



**Comune di MESENZANA**

**Linea Cadorna Forte Vittorio Emanuele III**

Siamo nel 1916. Le fasi della Prima Guerra Mondiale sono in pieno svolgimento e i lavori per la costruzione delle fortificazioni militari a ridosso del confine Svizzero procedono con celerità: occorre che siano pronte al più presto per fronteggiare un eventuale attacco nemico proveniente dalla vicina Svizzera. Anche sulla montagna del San Martino bisogna realizzare una caserma, un ricovero, un forte con postazioni in caverna, linee di trincee, camminamenti, mulattiere, carrarecchie, camionabili alcune delle quali collegabili con la linea Valtrovaglia-Valmarchiolo oltre punti strategici di osservazione e vie di fuga segrete.

Sulla carta geografica dal titolo: "Organizzazione Difensiva al Confine Italo- Svizzero" del 25 dicembre 1916 a firma del generale Hesse, la postazione di Vallalta di Mesenzana denominata "Forte Vittorio Emanuele III" è contrassegnata dal N° 24.

*Associazione Culturale e di Rievocazione Storica "Regio Esercito Italiano"*




**Scuola dell'infanzia**

**F. Ventrella**



**via C. Battisti**



**Comune di Castelletto Sopra Ticino**

**PERCORSO CICLOPEDONALE**

Porto - Miorina



**Comune di Arsago Seprio**

**Raccolta Museale**

Regione Lombardia





SEGNALETICA VERTICALE